

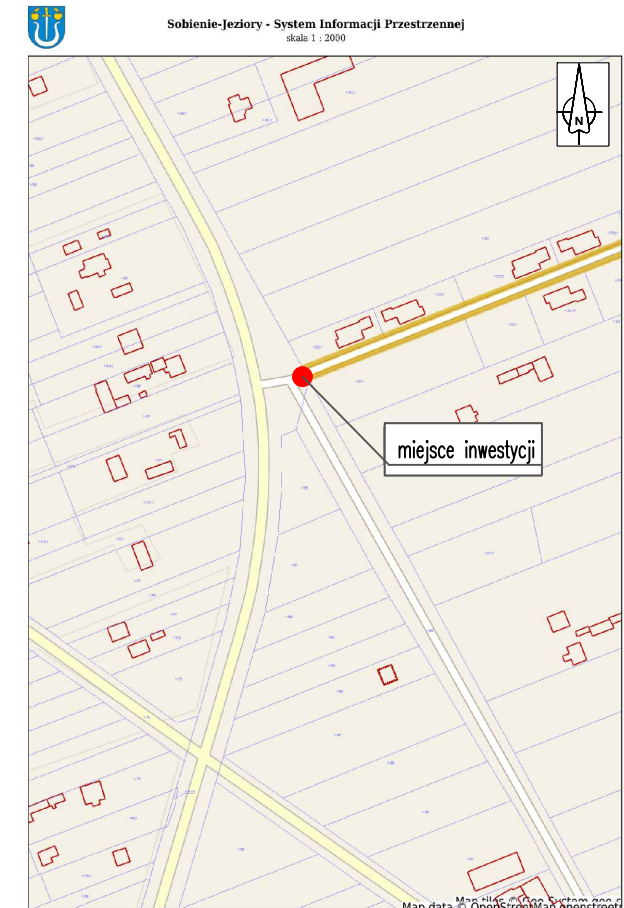
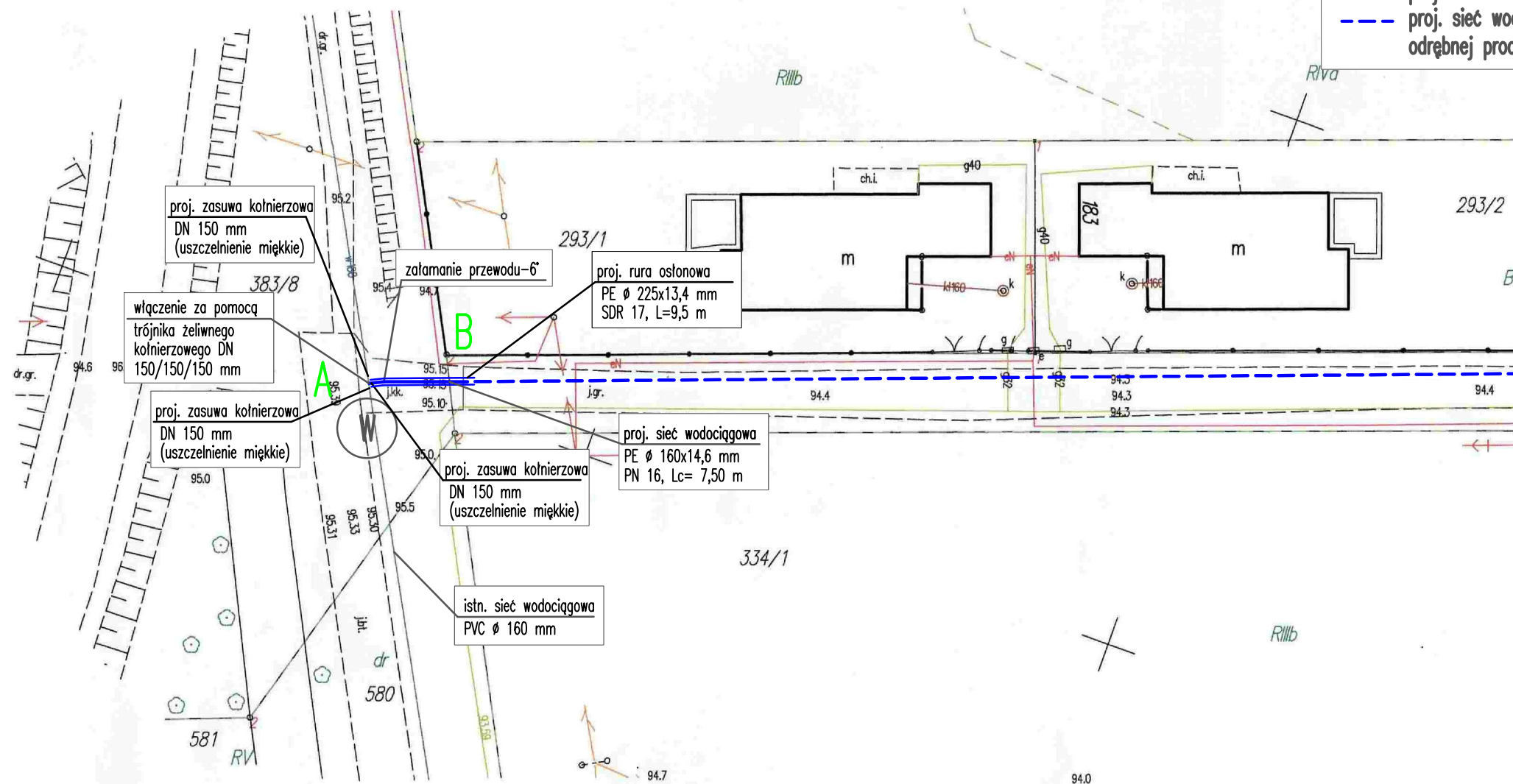
**Objaśnienia:**

- A-B** Zakres oddziaływania
- proj. sieć wodociągowa
- - - proj. sieć wodociągowa (wg. odrębnej procedury admin.)

Potwierdzam zgodność niniejszej mapy do celów projektowych z oryginałem.

25.01.2021 r.

Podpis



MAPA DO CELÓW PROJEKTOWYCH		
Oznaczenie kancelaryjne zgłoszenia pracy geodezyjnej	GK.III.6640.1.4918.2020	
Miejscowość	Dziedzinów	
Jednostka ewidencyjna	identyfikator	141707_2
	nazwa	Sobienie-Jeziory
Obszary ewidencyjne	identyfikator	141707_2.0001
	nazwa	Dziedzinów
Skala mapy	1:500	
Nazwa układu współrzędnych	prostokątnych płaskich	PUWG „2000”
	wysokości	PL-EVRF2007-NH
Data	01.12.2020 r.	
Sekcja	m. numeryczna	
Oznaczenie granic obszaru, który był przedmiotem aktualizacji	W zakresie treści mapy	
Oznaczenie i informacje o służebnościach gruntowych mających wpływ na zagospodarowanie gruntów, zlokalizowanych w granicach projektowanej inwestycji	Nie badano	
Oznaczenie i symbol konturu użytku gruntowego, który nie jest ujawniony w bazie danych ewidencji gruntów i budynków	-----	
Nie wyklucza się istnienia w terenie innych – nie wykazanych na niniejszej mapie urządzeń podziemnych, które nie były zgłoszone do inwentaryzacji lub nie zostały odnalezione w terenie w trakcie inwentaryzacji geodezyjnej.		
<b>GEODEZJA WYCENA AUDYT DORADZTWO</b> Andrzej Augustynowicz 05-420 Józefów, ul. Kopernika 11/55 tel. 601-99-86-84 NIP 952-177-48-61, REGON: 140858361		
mgr inż. Andrzej Augustynowicz geodeta uprawniony nr 19496 tel. 601-99-86-84		
Nazwa / Imię i nazwisko wykonawcy oraz data i podpis osoby reprezentującej wykonawcę, który opracował mapę		
Imię i nazwisko, nr uprawnień oraz data i podpis geodety uprawnionego		

Zgodnie z art. 42 ust. 4 ustawy z dnia 17 maja 1989 r. – Prawo geodezyjne i kartograficzne poświadczam niniejsze wydruki za zgodność z oryginałem przyjęm do państwowego zasobu geodezyjnego i kartograficznego.

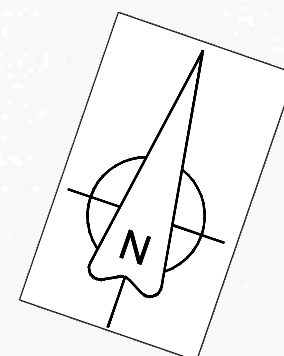
Dane identyfikacyjne zgłoszenia pracy geodezyjnej	GK.III.6640.1.4918.2020
Nazwa organu Służby Geodezyjnej i Kartograficznej, który otrzymał zgłoszenie pracy geodezyjnej	Starosta Otwocki
Numer protokołu weryfikacji	GK.III.6640.1.4918.2020_1
Data wystawienia protokołu	31.12.2020r.

*Jestem świadomy odpowiedzialności karnej za złożenie fałszywego oświadczenia.*

**GEODEZJA WYCENA AUDYT DORADZTWO**  
 mgr inż. Andrzej Augustynowicz  
 Andrzej Augustynowicz  
 05-420 Józefów, ul. Kopernika 11/55  
 tel. 601-99-86-84  
 NIP 952-177-48-61, REGON: 140858361

geodeta uprawniony nr 19496  
 tel. 601-99-86-84

Imię i nazwisko, nr uprawnień oraz data i podpis geodety uprawnionego



**Punkty graniczne wyróżnione liczbą inną niż '1' nie spełniają wymagań rozporządzenia w sprawie EGIB lub obowiązujących standardów technicznych.**

INSTAL PIPE Tomasz Bąk. Projektowanie, Kierowanie Robotami, Nadzory w Budownictwie. ul. Mjr H. Sucharskiego 1, 05-430 Celestynów NIP: 532-194-77-57 tel. 600-394-341, e-mail: instalpipe@hotmail.com			
PROJEKT BUDOWLANY SIECI WODOCIĄGOWEJ			
Adres:	Dziedzinów, dz. nr ew. 383/8, obręb Dziedzinów, gm. Sobienie Jeziory		
Inwestor:	GMINA SOBIENIE JEZIORY UL. GARWOLIŃSKA 16 08-443 SOBIENIE JEZIORY	SPECJALNOŚĆ	25.01.2021 r.
Projektant:	mgr inż. Tomasz Bąk upr. bud. MAZ/0541/PWBS/17	instalacyjno-sanitarna	
Sprawdzający:	mgr inż. Jarosław Trzpił upr. bud. MAZ/0064/POOS/03	instalacyjno-sanitarna	
PROJEKT ZAGOSPODAROWANIA TERENU			Rys. 1